





STAROSTWO POWIATOWE W WADOWICACH		
	KARTA USŁUGI NR NGK/3	Wydanie 3
	<b>Przeprowadzenie gleboznawczej klasyfikacji gruntów</b>	Data wydania 09.09.2021r.

Opis sprawy	Przeprowadzenie gleboznawczej klasyfikacji gruntów.
Komórka Urzędu prowadząca sprawę	Wydział Geodezji, Kartografii i Gospodarki Nieruchomościami, 34-100 Wadowice, ul. Mickiewicza 24, tel. (33) 873 42 80, fax (33) 873 42 64
Miejsce składania dokumentów	Biuro Obsługi Klienta Starostwa Powiatowego w Wadowicach ul. Batorego 2 lub Wydział Geodezji, Kartografii i Gospodarki Nieruchomościami, 34-100 Wadowice ul. Mickiewicza 24, parter - pokój nr 8
Termin załatwienia sprawy	Zgodnie z KPA nie później niż w ciągu 1 miesiąca, a sprawy szczególnie skomplikowane nie później niż w ciągu 2 miesięcy od dnia złożenia wniosku.
Forma załatwienia	Decyzja
Wymagane dokumenty	a) wniosek b) upoważnienie udzielone pełnomocnikowi działającemu w imieniu strony
Opłaty	10 zł – opłata skarbową – na wezwanie organu, 17 zł – pełnomocnictwo Opłatę można uiścić w kasie Starostwa ul. Batorego 2, ul. Mickiewicza 24 lub w kasie Urzędu Miejskiego w Wadowicach PL. Jana Pawła II 23 lub na konto Urzędu Miejskiego w Wadowicach ING Bank Śląski
Nr rachunku bankowego	80 1050 1445 1000 0023 5759 9998
Tryb odwoławczy	Wnioskodawcy przysługuje wniesienie odwołania od decyzji do Małopolskiego Wojewódzkiego Inspektora Nadzoru Geodezyjnego i Kartograficznego za pośrednictwem Starosty Wadowickiego w terminie 14 dni od dnia doręczenia decyzji.
Podstawa prawna	- Art. 20 ust. 3, ustawy z dn. 17 maja 1989 r. Prawo geodezyjne i kartograficzne §22 Rozporządzenia Ministra Rozwoju, Pracy i Technologii z dnia 27.07.2021r. w sprawie ewidencji gruntów i budynków - Rozporządzenie Rady Ministrów z dnia 12.09.2012r. w sprawie gleboznawczej klasyfikacji gruntów -art. 104 ustawy z dnia 14 czerwca 1960 r. Kodeks postępowania administracyjnego
Informacje dodatkowe	Ustalenie klasyfikacji gleby wykonuje osoba upoważniona przez Starostę (klasyfikator) za odpłatnością. Opłaty związane z tą czynnością pokrywa wnioskodawca. Na bazie wykonanego operatu przyjętego do zasobu geodezyjnego PODGiK w Wadowicach wydawana jest przez Starostę Wadowickiego decyzja o ustaleniu lub odmowie ustalenia klasyfikacji gruntu.
Załączniki	-

Opracował	Elżbieta Rajda	Data	09.09.2021r.	Podpis	
Zatwierdził		Data	09.09.2021r.	Podpis	

KIEROWNIK  
Wydziału Geodezji, Kartografii i Gospodarki Nieruchomościami

mgr inż. Aleksandra Szczygiła

mgr inż. Elżbieta Rajda

mgr inż. Aleksandra Szczygiła

mgr inż. Elżbieta Rajda

mgr inż. Aleksandra Szczygiła

mgr inż. Elżbieta Rajda

mgr inż. Aleksandra Szczygiła