





STAROSTWO POWIATOWE W WADOWICACH		
	KARTA USŁUGI NR NGK/1	Wydanie 3
	Aktualizacja operatu ewidencji gruntów i budynków	Data wydania: 9.09.2021r.

Opis sprawy	Aktualizacja operatu ewidencji gruntów i budynków (ujawnianie zmian w części opisowej operatu ewidencji gruntów i budynków)
Komórka Urzędu prowadząca sprawę	Wydział Geodezji, Kartografii i Gospodarki Nieruchomościami, 34-100 Wadowice, ul. Mickiewicza 24, tel. (33) 873 42 16, 873 42 62, (33) 873 42 80 fax (33) 873 42 64
Miejsce składania dokumentów	Biuro Obsługi Klienta Starostwa Powiatowego w Wadowicach ul. Batorego 2 (parter) lub Wydział Geodezji Kartografii i Gospodarki Nieruchomościami, 34-100 Wadowice ul. Mickiewicza 24, parter - pokój nr 8
Termin załatwienia sprawy	Niezwłocznie, nie później niż w terminie 30 dni od dnia otrzymania przez starostę odpowiednich dokumentów określających zmiany danych ewidencyjnych.
Forma załatwienia	Zawiadomienie o zmianie w operacie ewidencji gruntów i budynków lub w przypadkach niewymienionych w art. 24 ust. 2b pkt 1 ustawy Prawo geodezyjne i kartograficzne - decyzja administracyjna
Wymagane dokumenty	a) wniosek podmiotów ujawnionych w ewidencji gruntów i budynków b) upoważnienie udzielone pełnomocnikowi działającemu w imieniu podmiotu wraz z dowodem wpłaty opłaty skarbowej na pełnomocnictwo w kwocie 17 zł. c) dokumenty potwierdzające zmianę danych objętych ewidencją gruntów i budynków
Opłaty	Zwolnione z opłaty skarbowej.
Nr rachunku bankowego	-
Tryb odwoławczy	-
Podstawa prawna	Art. 22 i art. 24 ustawy z dnia 17 maja 1989 r. Prawo geodezyjne i kartograficzne § 34-35 Rozporządzenia Ministra Rozwoju, Pracy i Technologii z dnia 27.07.2021r. w sprawie ewidencji gruntów i budynków
Informacje dodatkowe	-
Załączniki	Zgłoszenie zmian danych ewidencji gruntów i budynków

Opracował	Elżbieta Rajda	Data	9.09.2021r.	Podpis	
Zatwierdził		Data	9.09.2021r.	Podpis	

KIEROWNIK
 Wydział Geodezji, Kartografii i Gospodarki Nieruchomościami
 mgr inż. Aleksandra Szczygieł
 starszy specjalista ds. GIS
 mgr Beata Geisler
 kierownik Powiatu