

ISOK | KZGW - Mozilla Firefox

Plk Edycja Widok Historia Załadki Narzędzia Pomoc

mapy.isok.gov.pl/map/

HYDROPORTAL PUBLIKUJĄCY MAPY ZAGROZENIA POWODZIOWEGO I MAPY RYZYKA POWODZIOWEGO W FORMACIE PDF

Aktualna Skala 1:4000000 Wybrane narzędzie: Prezentacja Układ współrzędnych: PUWG

Widok Narzędzia

Skala 4000000

Szukaj na mapie

Zawartość mapy

Warstwy Serwisy Legenda

Rozwiń info o wybranych warstwach

- Skorowidz
- Arkusze Map Zagrozenia Powodziowego
- Obszar zagrożenia powodziowego
- Prawdopodobieństwo wystąpienia powodzi
- Wstępna Ocena Ryzyka Powodziowego
- Obszar narażony na niebezpieczeństwo powodzi
- Podkład
- Granice administracyjne
- Drogi
- Główne rzeki
- Pokrycie terenu
- Pozostałe rzeki

POWIĘKSZANIE MAPY

WARSTWY

Współrzędne X: 757021.65 Y: 252566.25 Nr: 50°5'4.01" E: 22°35'38.09" Układ współrzędnych PUWG 1992

Start

Odebrane - ndr...

ISOK | KZGW - ...

e-SCD (Elektrons...

OSUWISKA

Prezentacja

PL

Wyszukaj na pulpicie

Pulpit

ISOK | KZGW - Mozilla Firefox

Edycja Widok Historia Zakładki Narzędzia Pomoc

ISOK | KZGW

mapy.isok.gov.pl/map/

Ostrzeżenia Meteo Pogodynia.pl - serwis Zdjęcia satelitarne dla... Meteosat - podzerwi... Pogoda Europa Satelit... Pogoda Europa Satelit... PowiatLive - Lepszy w... NUKEMAP by Alex Wel... METEOPROG.PL Pog...

ISOK HYDROPORTAL PUBLIKUJĄCY MAPY ZAGROŻENIA POWODZIOWEGO I MAPY RYZYKA POWODZIOWEGO W FORMACIE PDF Aktualna Skala 1:250000 Wybrane narzędzie Prezentacji Układ współrzędnych PUWG 1992

Widok Narzędzia

Skala 250000

Szukaj na mapie

Zawartość mapy

Warstwy Serwisy Legenda

Rozwiń inf. o wszystkich warstwach

- Skorowidz
- Arkusze Map Zagrozenia Powodziowego i
- Obszar zagrożenia powodziowego
- Obszar zagrożenia powodziowego
- Wstępna Ocena Ryzyka Powodziowego**
- Obszar narażony na niebezpieczeństwo

Podkład

- Granice administracyjne
- Drogi
- Główne rzeki
- Pokrycie terenu
- Pozostałe rzeki

NALEŻY ZAZNACZYĆ

Wieliczka

Wadowice

Sucha Beskidzka

SKAWY I WISŁY

Informacja

Aby wyświetlić/pobrać obraz Mapy Zagrozenia Powodziowego lub Mapy Ryzyka Powodziowego należy skorzystać z narzędzia **Pokaż mapę** wskazując obszar ramki arkusza, dla którego dostępne są mapy, a następnie dokonać wyboru scenariusza.

OK

Współrzędne X: 531993.07 Y: 197069.79 N: 49°38'24.66" E: 19°26'35.69" Układ współrzędnych PUWG 1992

Start

Odebrane - nde...

ISOK | KZGW - ...

e-SOO (Elektron...

OSUWISKA

Prezentacja

PL

Wyszukaj na pulpicie

Pulpit

08

ISOK | KZGW - Mozilla Firefox

ISOK | KZGW

mapy.isok.gov.pl/map/

Ostrzeżenia Meteo Pogodynka.pl - serwis... Zdjęcia satelitarne dla... Meteosat - podczerw... Pogoda Europa Satelit... Pogoda Europa Satelit... PowiatLive - Lepszy w... NUKEMAP by Alex Wel... METEOPROG.PL, Pog...

HYDROPORTAL PUBLIKUJĄCY MAPY ZAGROZENIA POWODZIOWEGO I MAPY RYZYKA POWODZIOWEGO W FORMACIE PDF

Aktualna Skala 1:100000 Wybrane narzędzie Wybierz arkusz mapy Układ współrzędnych PUWG 1992

Widok: Narzędzia

SKALA 100000

Szukaj na mapie

Zawartość mapy

Warstwy Serwisy Legenda

Rozwiń inf. o wszystkich warstwach

- Skorowidz
- Arkusze Map Zagrożenia Powodziowego i
- Obszar zagrożenia powodziowego
- Prawdopodobieństwo wystąpienia powodzi
- Wstępna Ocena Ryzyka Powodziowego
- Obszar narażony na niebezpieczeństwo p
- Podkład
- Granice administracyjne
- Drogi
- Główne rzeki
- Pozostałe rzeki
- Pokrycie terenu

NACISKAJĄC POSZCZEGÓLNE KWADRATY - OTWIERA NAM SIĘ ARKUSZ OPCJI

ROZWIJAMY ZAKŁADKĘ

Współrzędne X: 534334.64 Y: 222681.50 N: 49°52'13.72" E: 19°28'40.61" Układ współrzędnych PUWG 1992

Start Odebrane - nck... ISOK | KZGW - ... e-SCD (Elektron... OSUWIKA Prezentacja1 PL Wyszukaj na pulpicie Pułpit 08:54

ISOK | KZGW - Mozilla Firefox

PLK Edycja Widok Historia Zakładki Narzędzia Pomoc

ISOK | KZGW

mapy.isok.gov.pl/map/

Ostrzeżenia Meteo Pogodynka.pl - serwis Zdjęcia satelitarne dla Meteosat - podczerwi Pogoda Europa Satelit... Pogoda Europa Satelit... PowiatLive - Lepszy w... NLKEMAP by Alex Wel... METEOPROG.PL Pog...

ISOK HYDROPORTAL PUBLIKUJĄCY MAPY ZAGROŻENIA POWODZIOWEGO I MAPY RYZYKA POWODZIOWEGO W FORMACIE PDF Aktualna Skala 1:100000 Wybrane narzędzia Wybierz arkusz mapy Układ współrzędnych PUWG 1992

Widok Narzędzia

Skala 100000

Szukaj na mapie Zawartość mapy

Warstwy Serwisy Legenda

Rozwiń inf o wszystkich warstwach

- Skorowidz
- Arkusze Map Zagrozenia Powodziowego
- Obszar zagrożenia powodziowego
 - Prawdopodobieństwo wystąpienia powodzi
- Wstępna Ocena Ryzyka Powodziowego
 - Obszar narażony na niebezpieczeństwo p...
- Podkład
 - Granice administracyjne
 - Drogi
 - Główne rzeki
 - Pozostałe rzeki
 - Pokrycie terenu

Widok mapy

M-34-75-B-d-2 M-34-76-A-c-1 M-34-76-C-a

PRAWDOPODOBIEŃSTWO WYSTĄPIENIA POWODZI RAZ NA 10 LAT

Prawdopodobieństwo wystąpienia powodzi 0,2% - raz na 500 lat

Prawdopodobieństwo wystąpienia powodzi 1% - raz na 100 lat

Prawdopodobieństwo wystąpienia powodzi 10% - raz na 10 lat

ROZWIJAMY ZAKŁADKĘ

Współrzędne X: 540975.69 Y: 226570.09 N: 49°54'18.18" E: 19°34'14.08" Układ współrzędnych PUWG 1992

Start Odebrane - nck... ISOK | KZGW - ... e-SOD (Elektroni... OSUWIŚKA Prezentacja! PL Wyszukaj na pulpicie Pułp... 08:55

ISOK | KZGW - Mozilla Firefox

PLK Edycja Widok Historia Zakładki Narzędzia Pomoc

ISOK | KZGW

mapy.isok.gov.pl/map/

Ostrzeżenia Meteo Pogodynka.pl - serwis Zdjęcia satelitarne dla Meteosat - podczerw. Pogoda Europa Satelit. Pogoda Europa Satelit. PowiatLive - Lepszy w... NUKEMAP by Alex Wel... METEOPROG.PL, Pog...

ISOK HYDROPORTAL PUBLIKUJĄCY MAPY ZAGROŻENIA POWODZIOWEGO I MAPY RYZYKA POWODZIOWEGO W FORMACIE PDF Aktualna Skala 1:100000 Wybrane narzędzie Wybierz arkusz mapy Układ współrzędnych PWBG 1992

Widok: Narzędzia

SKALA 100000

Szukaj na mapie

Zawartość mapy

Warstwy Serwisy Legenda

Rozwiń info o wszystkich warstwach

- Skorowidz
- Arkusze Map Zagrożenia Powodziowego
- Obszar zagrożenia powodziowego
- Prawdopodobieństwo wystąpienia powodzi
- Wstępna Ocena Ryzyka Powodziowego
- Obszar narażony na niebezpieczeństwo p...
- Podkład
- Granice administracyjne
- Drogi
- Główne rzeki
- Pozostałe rzeki
- Pokrycie terenu

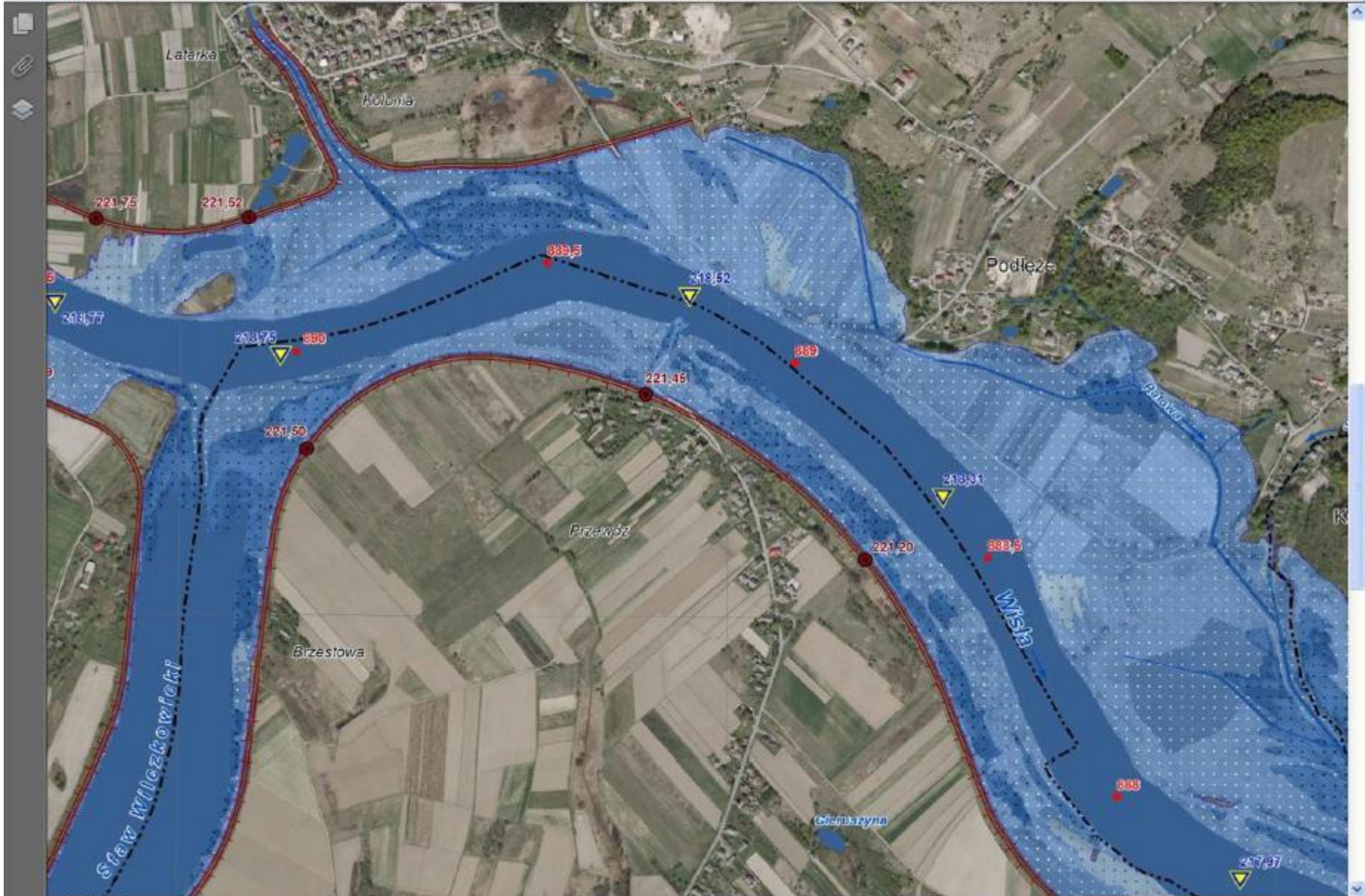
Mapa zagrożenia powodziowego wraz z głębokością wody, prawdopodobieństwo wystąpienia powodzi 10% - raz na 10 lat

Link do pliku
http://mapy.isok.gov.pl/pdf/M34076/M34076Aa3_ZG_10.pdf

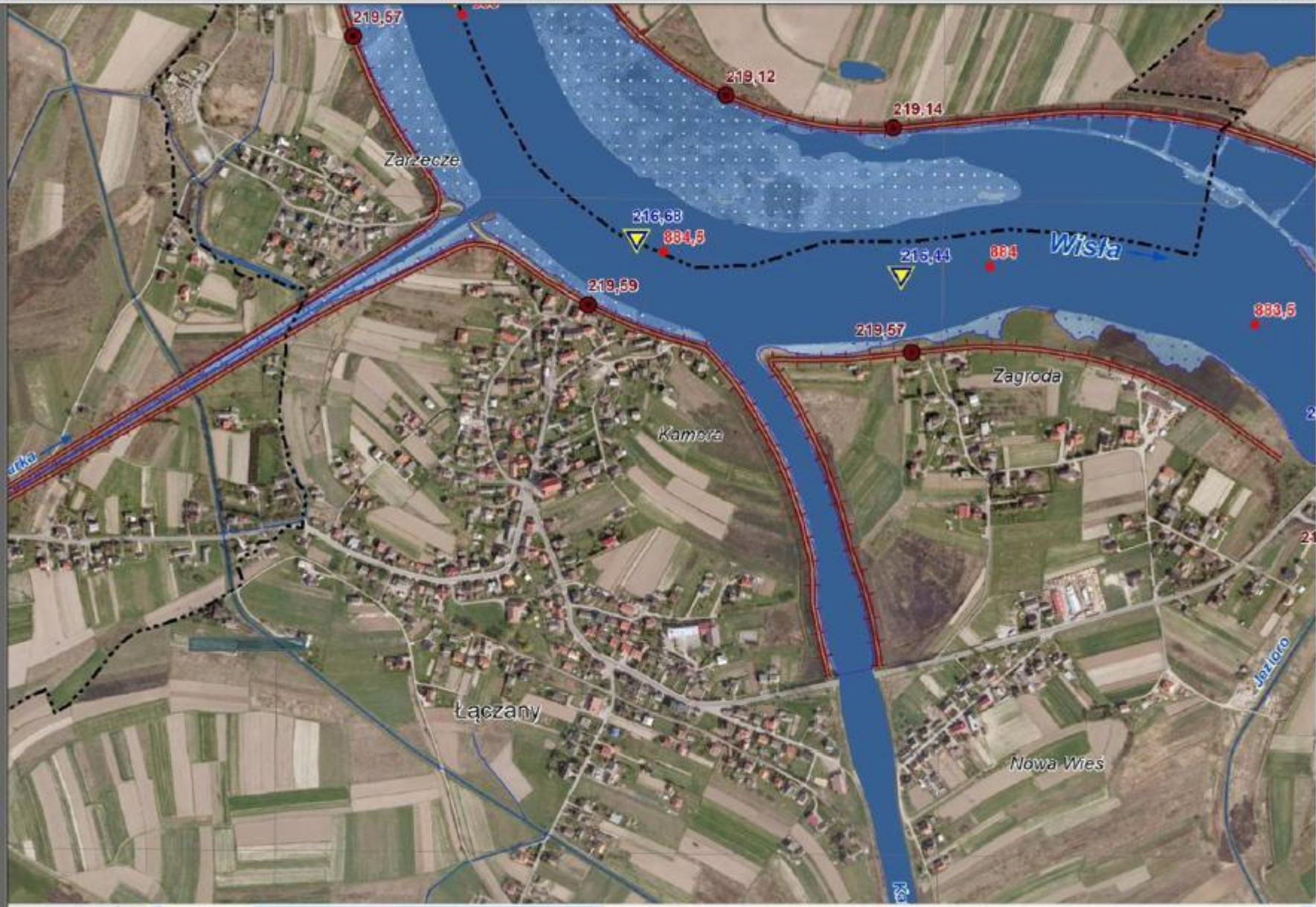
LINK DO STRONY Z MAPKĄ PDF WYBRANEGO OBSZARU

Współrzędne X: 520910.67 Y: 224427.76 N: 49°53'11.31" E: 19°24'9.28" Układ współrzędnych PWBG 1992

Start Odebrane - nck... ISOK | KZGW - ... e-SCD (Elektroni... OSUWISKA Prezentacja PL Wyszukaj na pulpicie Pułpit 06:57














23,63 x 20,08 cale





OBJAŚNIENIA ZNAKÓW

-  72,56 maksymalna rzędna zwierciadła wody
 -  75,15 rzędna korony wału przeciwpowodziowego
 -  50 kilometr rzeki
 -  obszar szczególnego zagrożenia powodziowego
- głębokość wody w [m]
-  $h \leq 0,5$
 -  $0,5 < h \leq 2,0$
 -  $2,0 < h \leq 4,0$
 -  $h > 4,0$
-  sieć rzeczna
 -  wody powierzchniowe
 -  wał przeciwpowodziowy